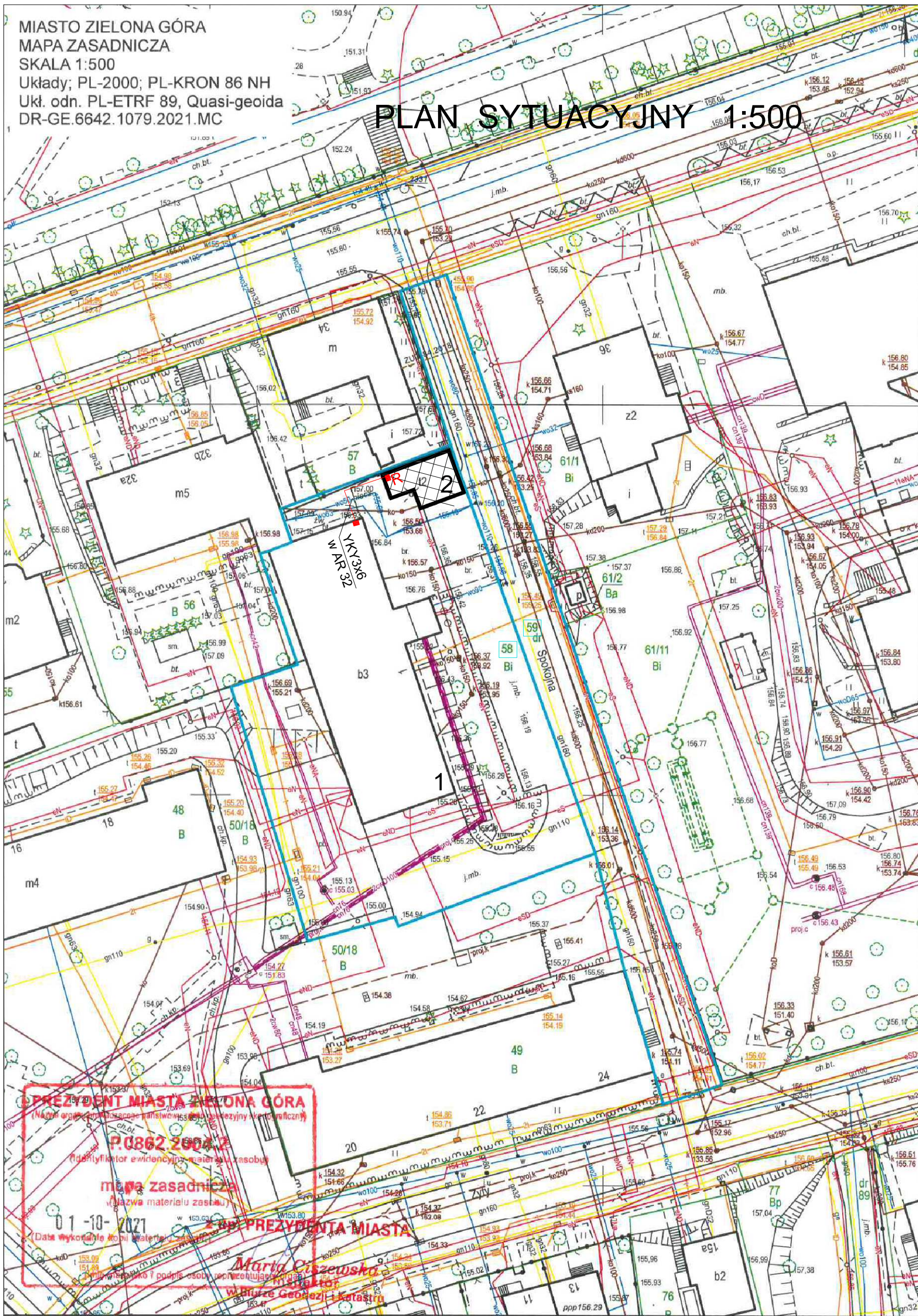



MIASTO ZIELONA GÓRA
 MAPA ZASADNICZA
 SKALA 1:500
 Układy; PL-2000; PL-KRON 86 NH
 Ukl. odn. PL-ETRF 89, Quasi-geoida
 DR-GE.6642.1079.2021.MC

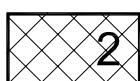
PLAN SYTUACYJNY 1:500



OZNACZENIA



1 BUDYNEK URZĘDU STATYSTYCZNEGO
W ZIELONEJ GÓRZE - ISTNIEJĄCY



2 BUDYNEK GOSPODARCZY -PRZEBUDOWA

Jednostka Projektowa: PROJEKTOWANIE - GRAŻYNA KOWALIK 65-021 - ZIELONA GÓRA, ul. DĄBROWSKIEGO 40/2			
Inwestor: URZĄD STATYSTYCZNY w ZIELONEJ GÓRZE 65-954 ZIELONA GÓRA UL. SPOKOJNA 1			
Temat: REMONT POMIĘSCZEŃ GARAŻU I PRZEBUDOWA BUDYNKU GOSPODARCZEGO			
Nazwa rysunku: PLAN SYTUACYJNY			skala 1:500
Projektował:	mgr inż. Grażyna Kowalik	upr. konstr. -budowl. 164/94/ZG	data 11. 2021
Projektował:	inż. Krzysztof Kowala	upr. elektryczne 201/88/ZG	rys.nr 1