

**OPIS PRZEDMIOTU ZAMÓWIENIA**

„Przeprowadzenie kampanii promocyjnej PSR 2020 – reklama mobilna samochodowa wraz z nagłośnieniem.”

1. Przedmiotem zamówienia jest przeprowadzenie kampanii promocyjnej PSR 2020 – reklama mobilna samochodowa wraz z nagłośnieniem.
2. Kampania promocyjna ma być realizowana poprzez przejazd samochodu z przyczepą wyposażoną w baner po wskazanej przez Zamawiającego trasie na terenie województwa opolskiego.
3. Zamawiający dopuszcza realizację zamówienia przy użyciu kilku samochodów wyposażonych w przyczepę z banerem reklamowym.
4. Plan tras zawiera załącznik nr 1 do niniejszego opisu przedmiotu zamówienia.
5. Przejazd wyznaczonymi trasami ma się odbywać w czasie nie krótszym niż 6 h w godzinach od 8.00 do 18.00.
6. Zamawiający dopuszcza postoje do 10 minut w terenie zabudowanym w miejscu widocznym dla mieszkańców.
7. Przyczepa samochodu ma być wyposażona w baner reklamowy dwustronny. Każda ze stron banneru ma posiadać powierzchnię minimum 12 m<sup>2</sup>
8. Każda trasa ma być przejechana jeden raz w okresie promocji.
9. Samochód powinien dziennie pokonywać średnio 100 km bez uwzględnienia dojazdu i powrotu z punktu startowego/końcowego.
10. Zamawiający dopuszcza powrót samochodu z banerem do „bazy” Wykonawcy po przejechaniu dziennej trasy lub zaparkowanie banera w miejscu widocznym zakończenia przejazdu.
11. Wykonawca zobowiązany jest do wykonania i montażu treści banerów na podstawie projektu stanowiącego załącznik nr 2 do opisu przedmiotu zamówienia.
12. Wizualizacja banneru wymaga akceptacji Zamawiającego przed wydrukiem i montażem.
13. W trakcie przejazdu po wyznaczonych trasach ma być odtwarzane nagranie reklamowe.
14. Wykonawca zobowiązany jest do nagrania treści reklamowej.
15. Treść nagrania zostanie przekazana Wykonawcy, po jego wyborze.
16. Czas nagrania wynosi do 40 s.
17. Zamawiający nie dopuszcza stosowania syntezatorów mowy itp. Nagranie przed publikacją wymaga akceptacji Zamawiającego
18. Wykonawca zobowiązany jest do przedstawienia harmonogramu przejazdu nie później niż na 2 dni przed przystąpieniem do realizacji zamówienia. Harmonogram ma wskazywać terminy przejazdów i przyporządkowanie do nich poszczególnych tras.
19. Zamawiający zastrzega sobie możliwość kontroli realizacji usługi zgodnie z zatwierdzonym harmonogramem.
20. Wszelkie zmiany w harmonogramie wymagają akceptacji Zamawiającego.
21. Samochód ma być wyposażony w urządzenie pozwalające sprawdzenie przez Zamawiającego jego bieżącej lokalizacji.
22. Termin realizacji mobilnej kampanii reklamowej – pomiędzy dniami od 06.11 do 20.11. 2020r.
23. Wykaz dokumentów niezbędnych do potwierdzenia przez Zamawiającego prawidłowości wykonania usługi oraz odbioru przedmiotu zamówienia zawiera umowa stanowiąca załącznik nr 4 do Zapytania Ofertowego .
24. Wykonawca jest zobowiązany do niezwłocznego poinformowania Zamawiającego o zniszczeniu, uszkodzeniu lub kradzieży banera.
25. W przypadku wystąpienia ww. okoliczności Wykonawca ma usunąć usterki lub odtworzyć baner na własny koszt w ramach wynagrodzenia umownego oraz przesłać zaktualizowany harmonogram przejazdu.
26. Wszelkie opłaty wynikające z realizacji zamówienia w tym opłaty płatnego postoju, zajęcia pasa drogowego itd. leżą po stronie Wykonawcy w ramach wynagrodzenia umownego.
27. Wykonawca odpowiada za wszelkie roszczenia cywilne bądź administracyjne osób prywatnych lub organów publicznych wynikające z jego działania bądź zaniechania w trakcie realizacji niniejszego zamówienia.
28. Wykonawca zobowiązany jest do przestrzegania przepisów obowiązującego prawa w szczególności prawa o ruchu drogowym, ustawy o drogach publicznych oraz przepisów prawa miejscowego obowiązującego na terenie realizacji zamówienia.
29. Osoba do kontaktu: Piotr Piekarczyk tel. +48 510 993 202, email. p.piekarczyk@stat.gov.pl

Kierownik obiektu  
w Wydziale Administracyjnym

Piotr Piekarczyk



### Trasa nr 1 – Gmina Praszka



1. Praszka,
2. Przedmość (przejazd do końca miejscowości),
3. Kozieł,
4. Aleksandrów,
5. Kowale (przejazd ulicami miejscowości),
6. Praszka,
7. Gnana,
8. Kuźnica,
9. Łazy,
10. Faustianka,
11. Strojec,
12. Praszka (przejazd po ulicach miejscowości).

Trasę należy wykonać 2 razy tak aby uzyskać odległość 100 km.

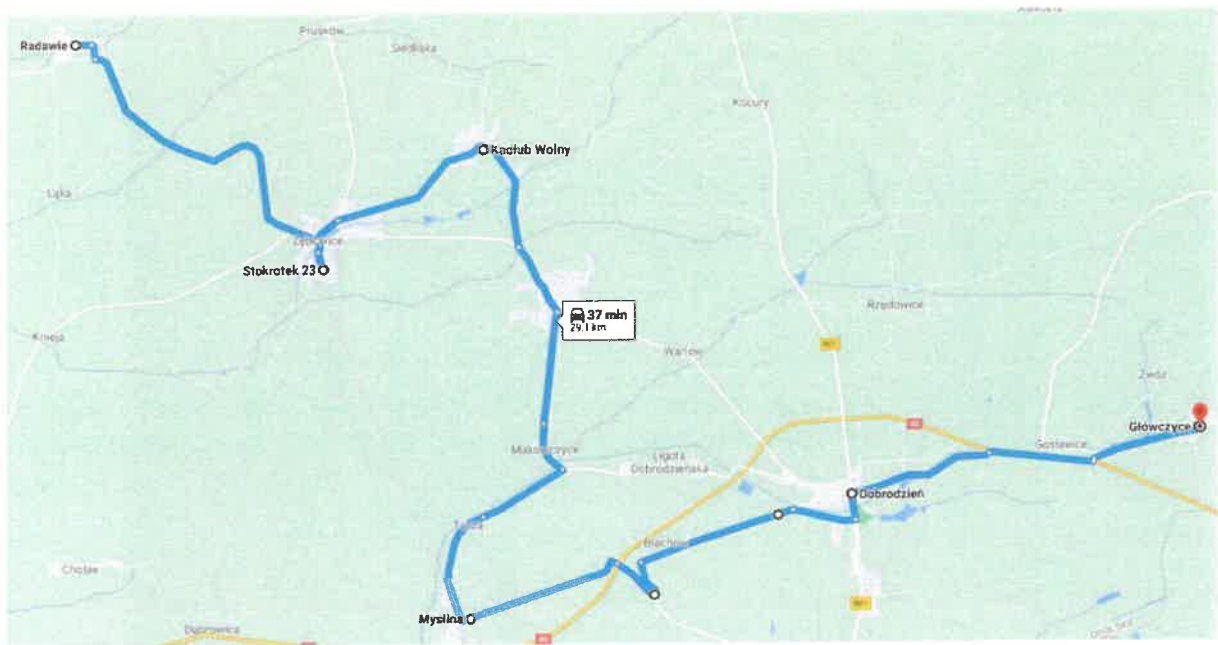
## Trasa nr 2 – Gmina Olesno



1. Olesno
2. Stare Olesno
3. Osiedle Wojciechów
4. Łowosów
5. Wachów
6. Wachowice
7. Wysoka (przejazd ulicami miejscowości)
8. Grodzisko
9. Olesno (przejazd ulicami miejscowości)

Trasę należy wykonać 3 razy tak aby uzyskać odległość 100 km.

### Trasa nr 3 – Gmina Dobrodzień, Zębówice



1. Radawie (przejazd ulicami miejscowości)
2. Nowa Wieś
3. Zębówice (przejazd ulicami miejscowości)
4. Kadłub Wolny (przejazd ulicami miejscowości)
5. Szemrowice (przejazd ulicami miejscowości)
6. Makowczyce
7. Myślana (przejazd ulicami miejscowości)
8. Dobrodzień (przejazd ulicami miejscowości)
9. Gosławice
10. Główczyce

Trasę należy wykonać 3 razy tak aby uzyskać odległość 110 km.

## Trasa nr 4 – Gmina Cisek, Polska Cerekiew



1. Wronin (przejazd ulicami miejscowości)
2. Grzędzin
3. Dzielawy
4. Witosławice
5. Ciężkowice
6. Polska Cerekiew (przejazd ulicami miejscowości)
7. Steblów (przejazd ulicami miejscowości)
8. Nieznaszyn
9. Dzielnica (przejazd ulicami miejscowości)
10. Łany
11. Błężowice

Trasę należy wykonać 3 razy tak aby uzyskać odległość 100 km.

## Trasa nr 5 – Gmina Kietrz



1. Radków,
2. Baborów (przejazd ulicami miejscowości),
3. Sułków
4. Babice
5. Biernacie
6. nowa Wieś Głubczycka
7. Wojnowice (przejazd ulicami miejscowości),
8. Nowa Cerekwia (przejazd ulicami miejscowości)
9. Kietrz (przejazd ulicami miejscowości)

Trasę należy wykonać 2 razy tak aby uzyskać odległość 100 km.

## Trasa nr 6 – Gmina Głubczyce

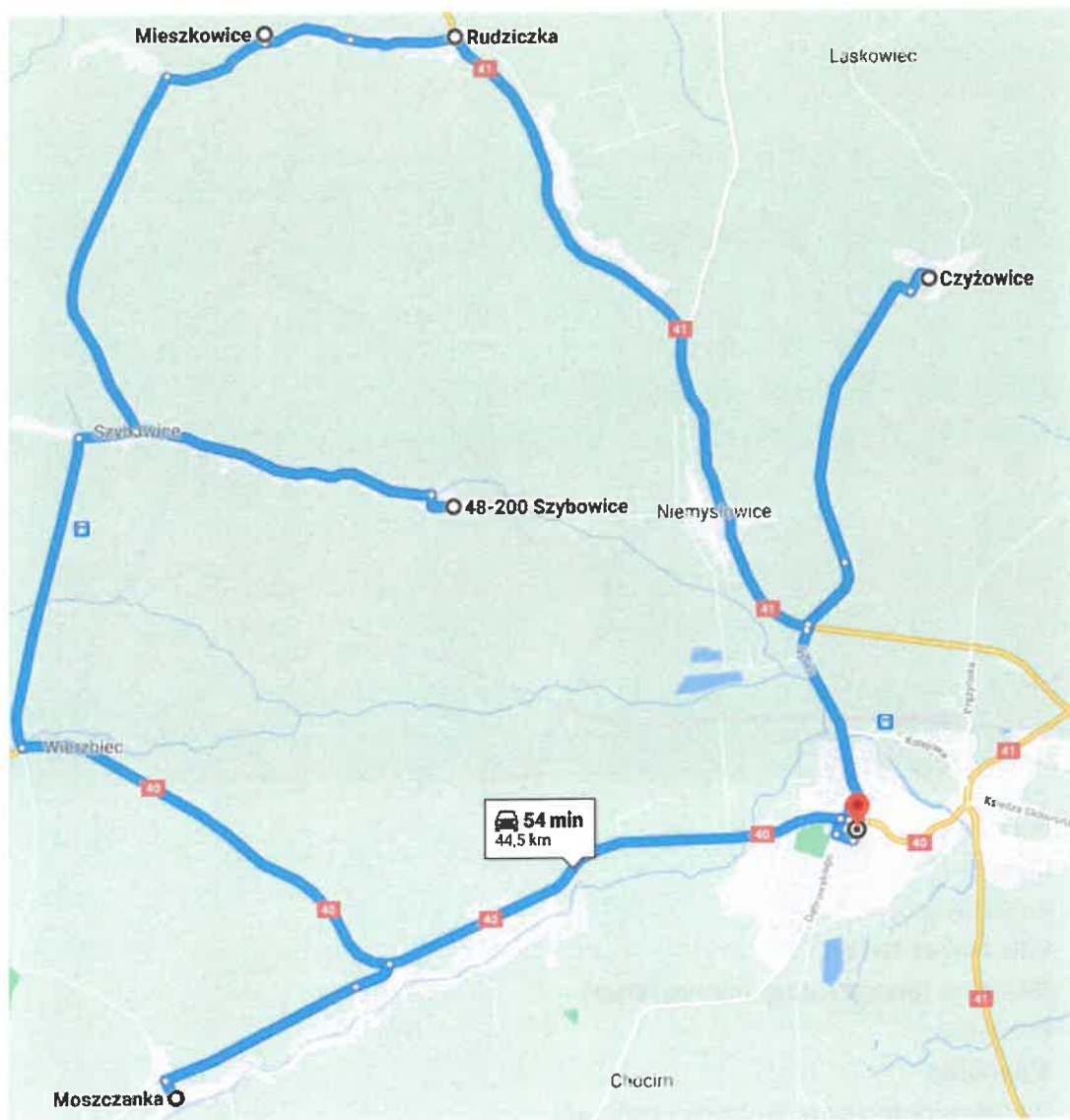


1. Głubczyce
2. Gadzowice
3. Gołuszowice
4. Nowe Gołuszowice
5. Krzyżowice
6. Bogdanowice (przejazd ulicami miejscowości)
7. Głuchołazy
8. Grobniki (przejazd do końca miejscowości)
9. Głubczyce-Sady
10. Głubczyce (przejazd ulicami miejscowości)

Trasę należy wykonać 3 razy tak aby uzyskać odległość 100 km.



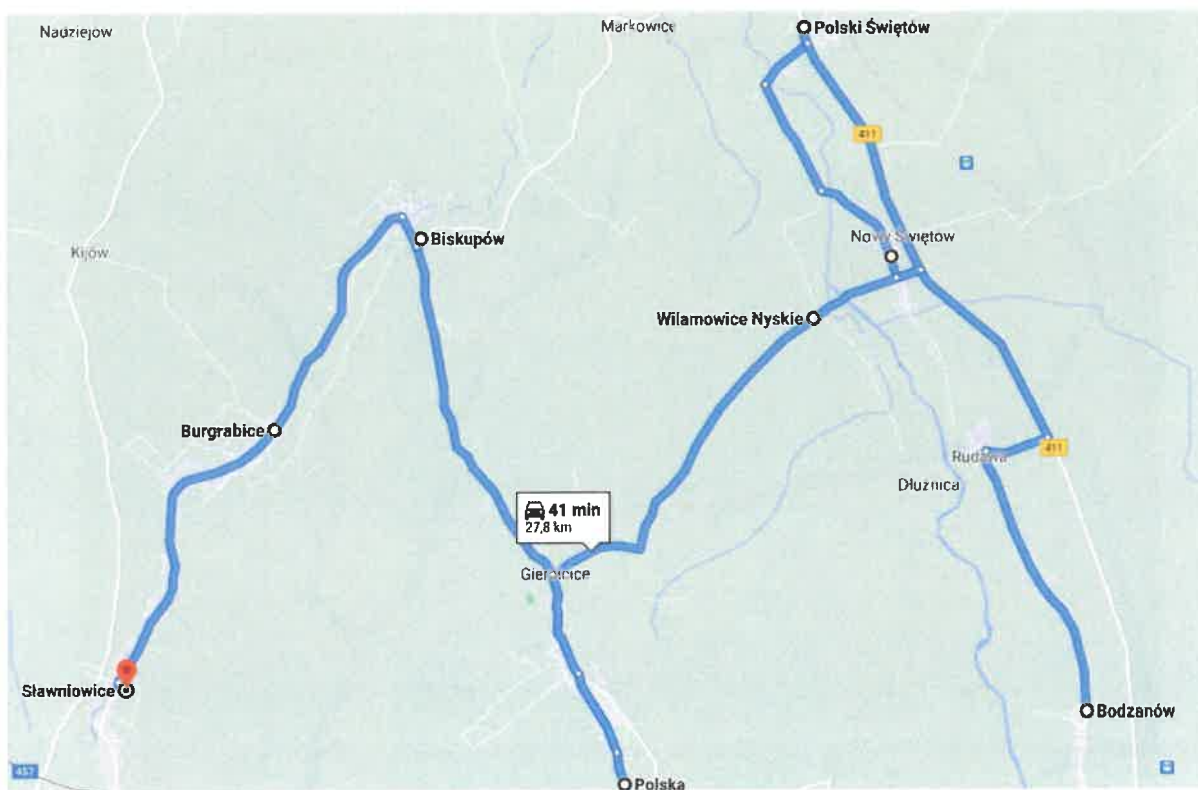
## Trasa nr 7 - Gmina Prudnik



1. Prudnik
2. Czyżowice
3. Niemysłowice
4. Rudziczka
5. Szybowice (przejazd do końca miejscowości)
6. Wierzbiec
7. Moszczanka (przejazd ulicami miejscowości)
8. Prudnik (przejazd ulicami miejscowości)

Trasę należy wykonać 2 razy tak aby uzyskać odległość 100 km.

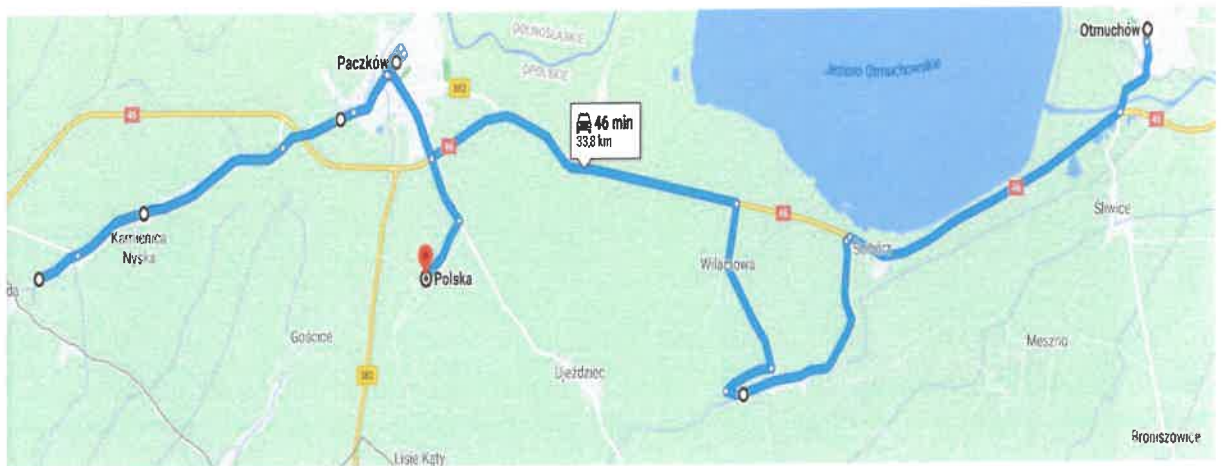
## Trasa nr 8 – Gmina Głuchołazy



1. Bodzanów
2. Rudawa
3. Polski Świątów
4. Wilamowice Nyskie
5. Gierałcice (przejazd do granicy państwa)
6. Biskupów
7. Burgrabice
8. Sławniowice (przejazd do granicy państwa)

Trasę należy wykonać 3 razy tak aby uzyskać odległość 100 km.

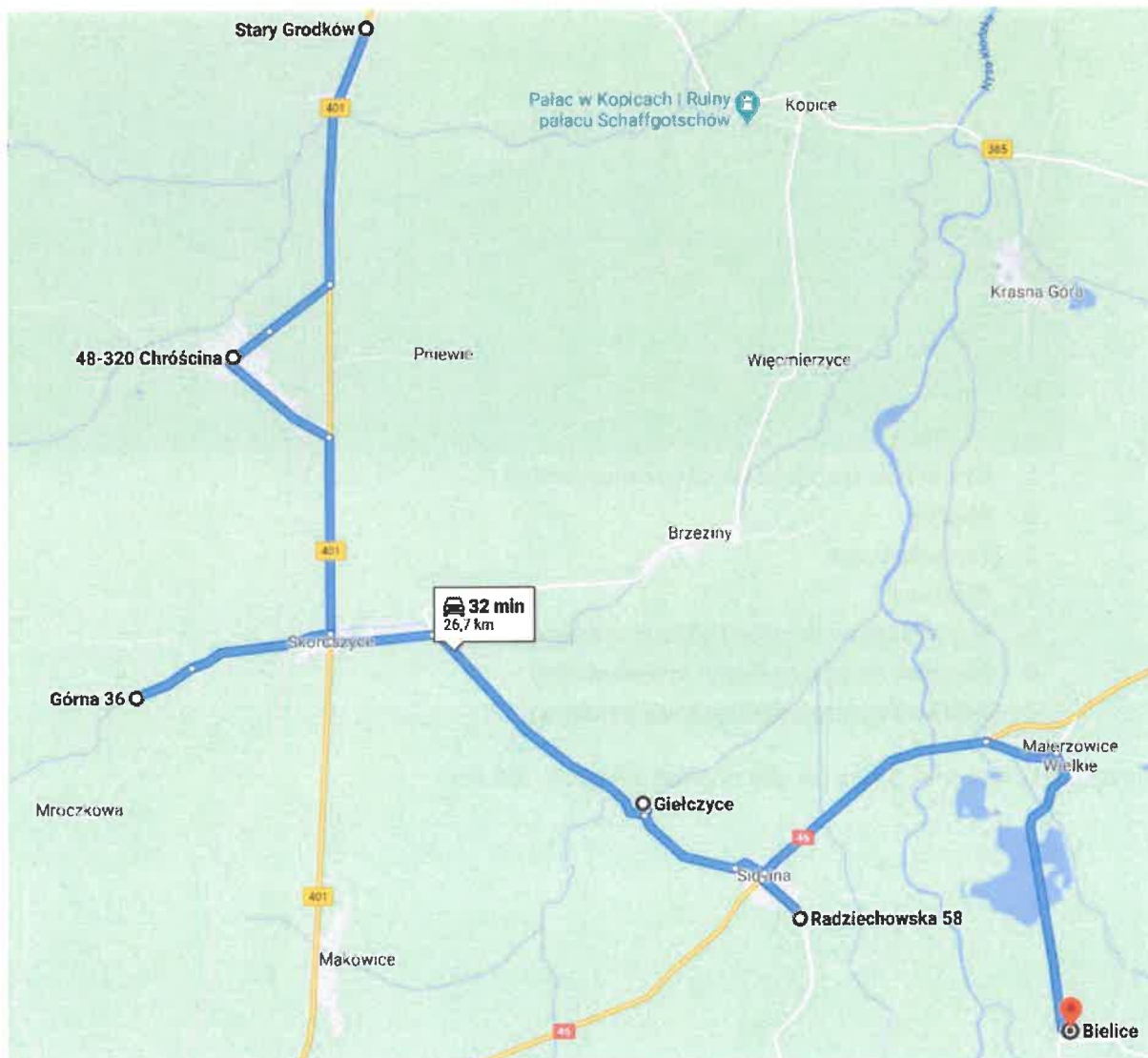
## Trasa nr 9 – Gmina Otmuchów, Paczków



1. Otmuchów (przejazd ulicami miejscowości)
2. Ścibórz
3. Trzeboszowice
4. Wilamowa
5. Stary Paczków (przejazd ulicami miejscowości)
6. Paczków (przejazd ulicami miejscowości)
7. Kamienica (przejazd do granicy państwa)

Trasę należy wykonać 3 razy tak aby uzyskać odległość 120 km.

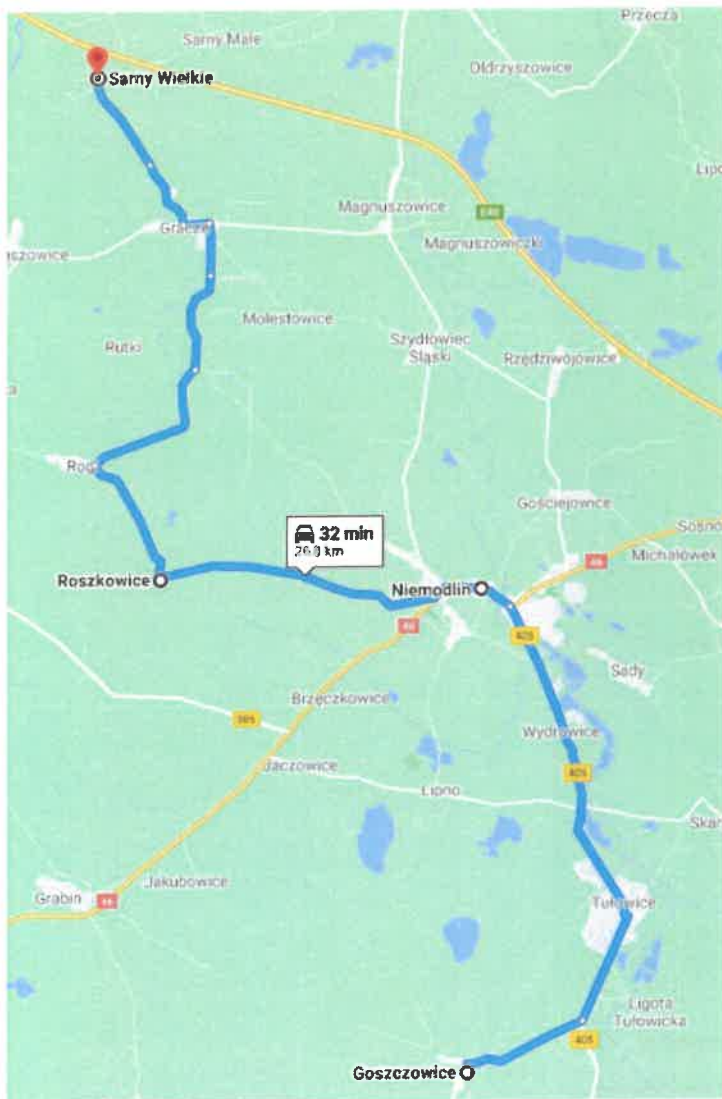
## Trasa nr 10 – Gmina Skoroszyce



1. Stary Grodków
2. Chróścina (przejazd ulicami miejscowości)
3. Skoroszyce (przejazd ulicami miejscowości)
4. Gielczyce
5. Sidzina (przejazd ulicami miejscowości)
6. Malerzowice Wielkie
7. Bielice (przejazd ulicami miejscowości)

Trasę należy wykonać 3 razy tak aby uzyskać odległość 100 km.

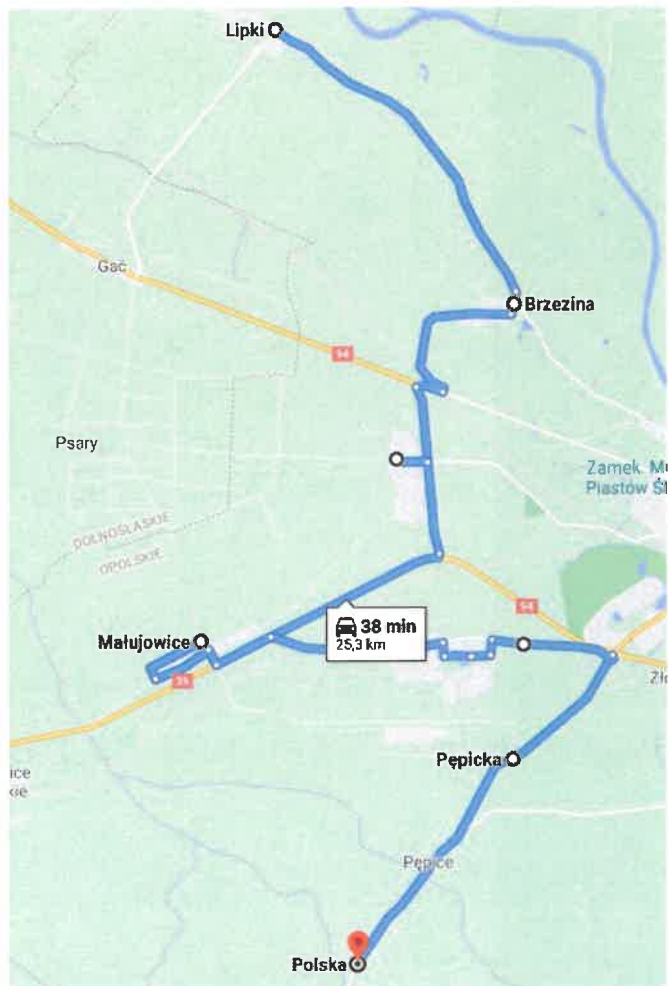
## Trasa nr 11 – Gmina Niemodlin, Tułowice



1. Goszczowice
2. Tułowice (przejazd ulicami miejscowości)
3. Niemodlin (przejazd ulicami miejscowości)
4. Roszkowice
5. Rogi
6. Góra
7. Gracze (przejazd ulicami miejscowości)
8. Sarny Wielkie

Trasę należy wykonać 3 razy tak aby uzyskać odległość 100 km.

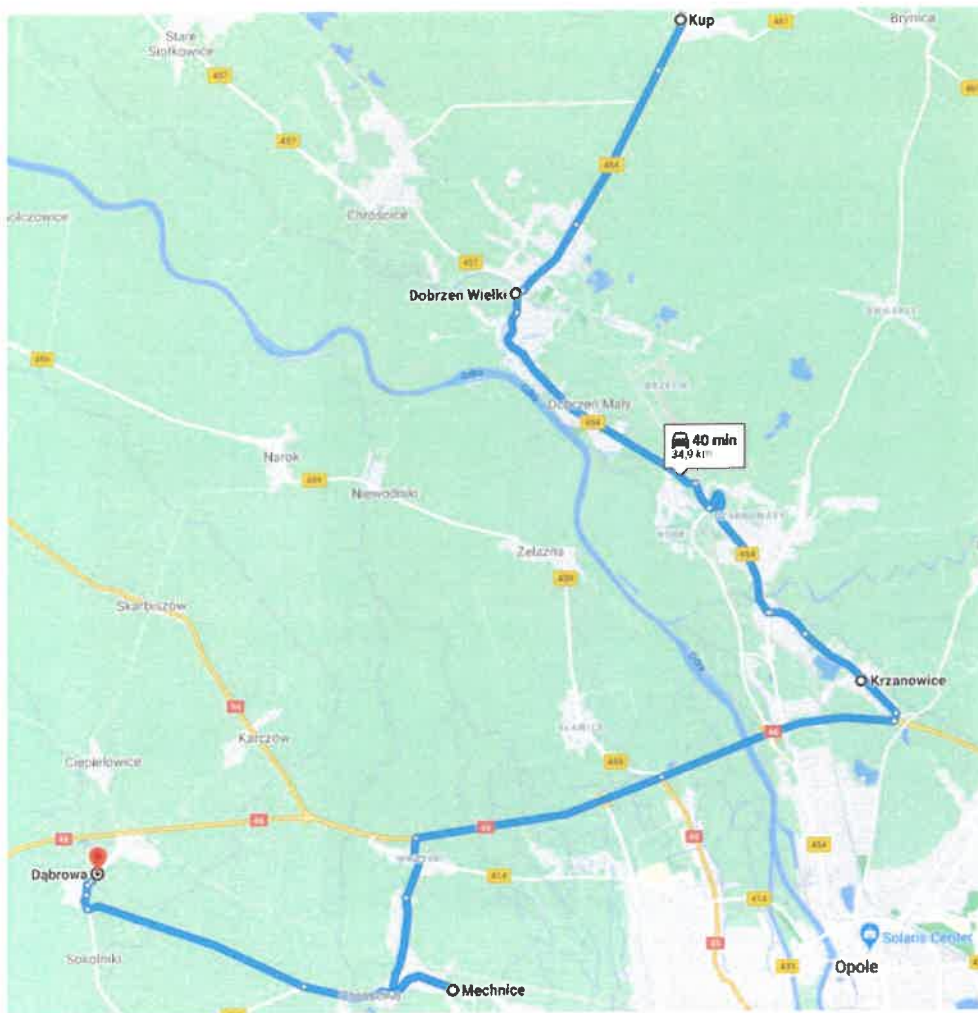
## Trasa nr 12 – Gmina Skarbimierz



1. Lipki (przejazd ulicami miejscowości)
2. Brzezina (przejazd ulicami miejscowości)
3. Zielęcice (przejazd ulicami miejscowości)
4. Małujowice (przejazd ulicami miejscowości)
5. Skarbimierz Osiedle (przejazd ulicami miejscowości)
6. Skarbimierz
7. Pępice (przejazd do końca miejscowości)

Trasę należy wykonać 3 razy tak aby uzyskać odległość 100 km.

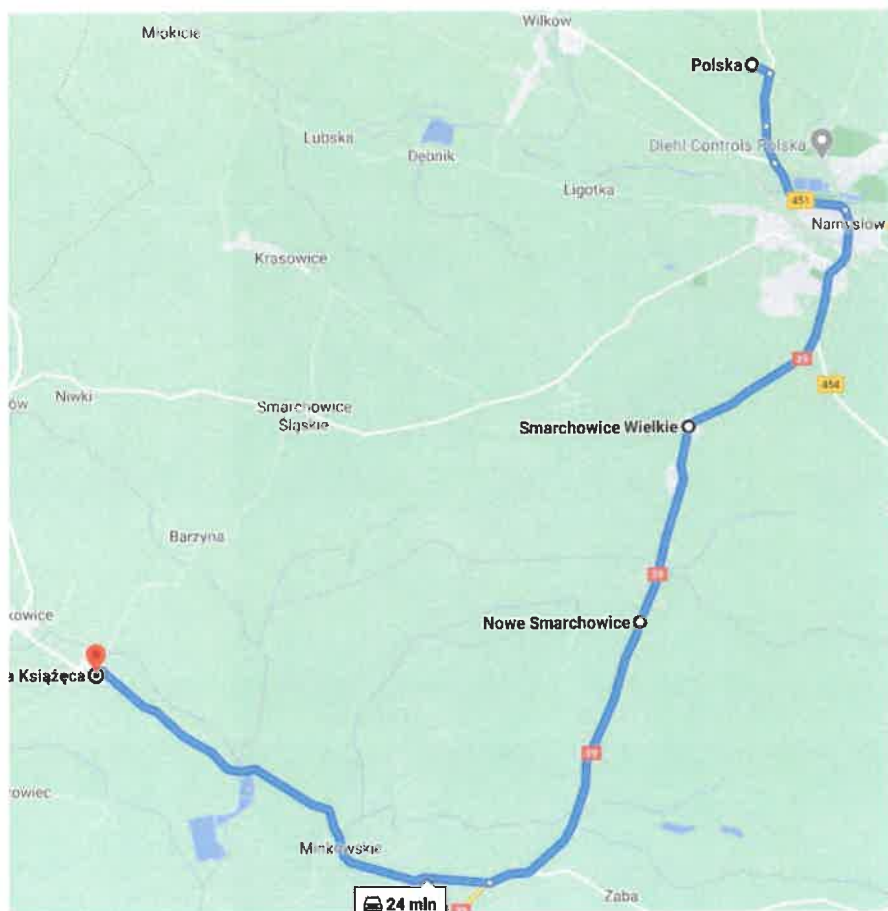
## Trasa nr 13 – gmina Dobrzeń Wielki, Dąbrowa



1. Kup (przejazd ulicami miejscowości)
2. Dobrzeń Wielki
3. Dobrzeń Mały
4. Czarnowąsy
5. Krzanowice
6. Mechnice (przejazd ulicami miejscowości)
7. Chróstina (przejazd ulicami miejscowości)
8. Dąbrowa (przejazd ulicami miejscowości)

Trasę należy wykonać 2 razy tak aby uzyskać odległość 100 km.

## Trasa nr 14 - gmina Namysłów

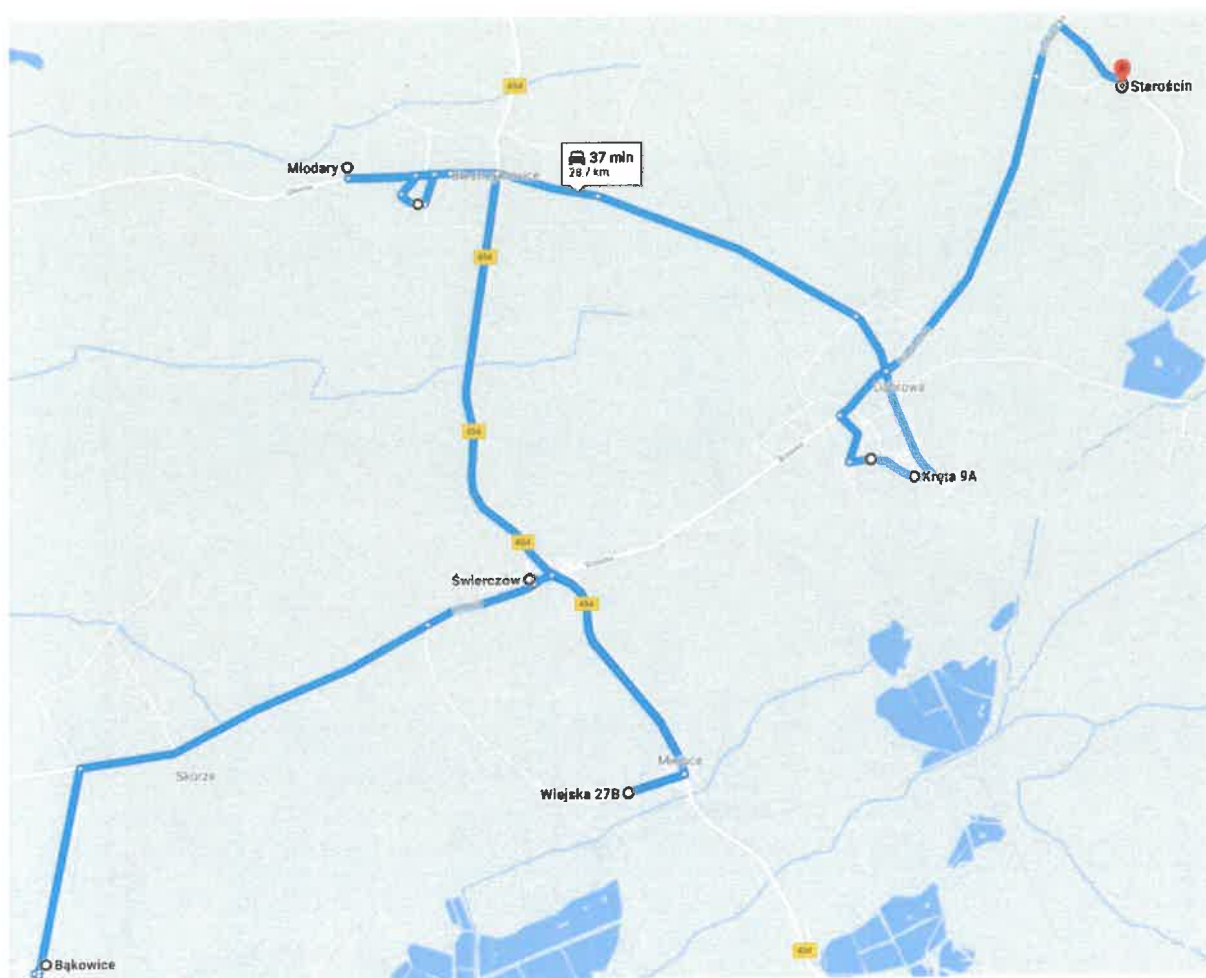


1. Smarchowice Małe
2. Namysłów (przejazd ulicami miejscowości)
3. Smarchowice Wielkie
4. Nowe Smarchowice
5. Minkowskie
6. Ligota

Trasę należy wykonać 3 razy tak aby uzyskać odległość 100 km.



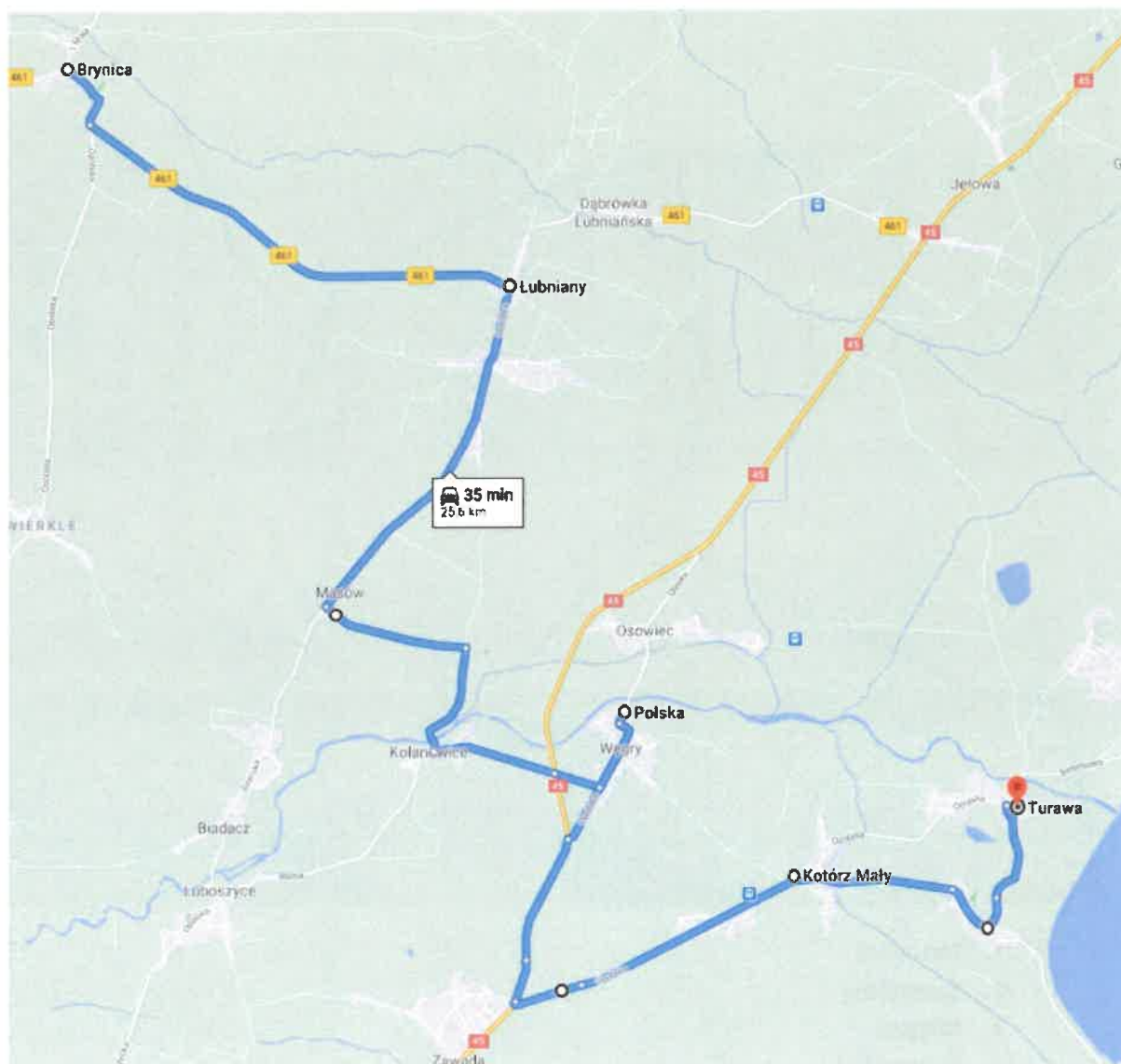
## Trasa 15 – Gmina Świerczów



1. Bąkowice
2. Świerczów
3. Miejsce
4. Świerczów
5. Miodary (przejazd ulicami miejscowości)
6. Dąbrowa (przejazd ulicami miejscowości)
7. Staroścín

Trasę należy wykonać 3 razy tak aby uzyskać odległość 100 km.

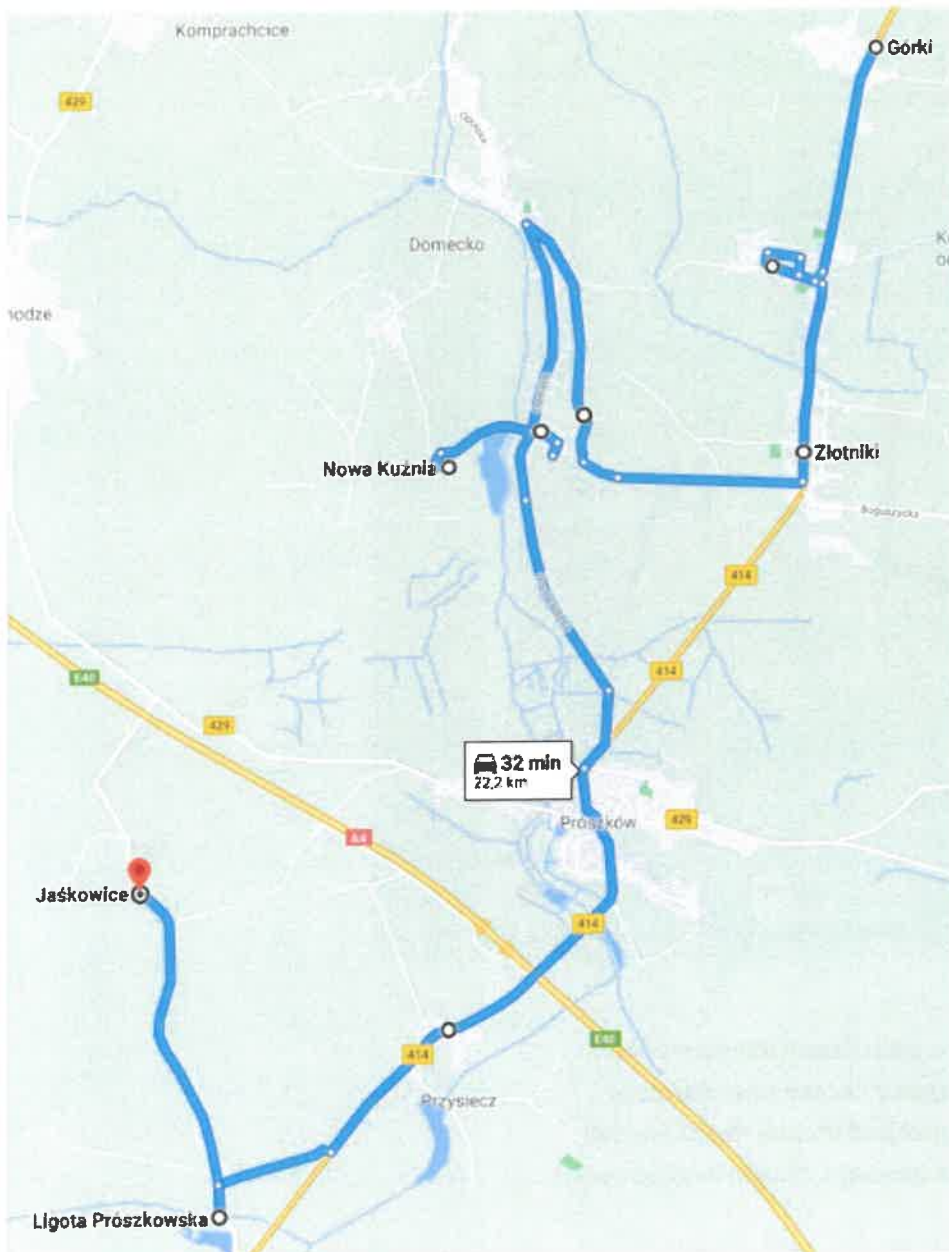
## Trasa nr 16 – Gmina Łubniany, Turawa



1. Brynica
2. Łubniany
3. Masów
4. Kolanowice
5. Węgry (przejazd ulicami miejscowości)
6. Zawada
7. Kotórz Mały
8. Kotórz Wielki
9. Turawa (przejazd ulicami miejscowości)

Trasę należy wykonać 3 razy tak aby uzyskać odległość 100 km.

## Trasa nr 17 – gmina Prószków



1. Górki
2. Chrzęszczyce (przejazd ulicami miejscowości)
3. Złotniki
4. Nowa Kuźnia (przejazd ulicami miejscowości)
5. Pruszków (przejazd ulicami miejscowości)
6. Ligota Pruszkowska
7. Jaśkowice

Trasę należy wykonać 3 razy tak aby uzyskać odległość 100 km.

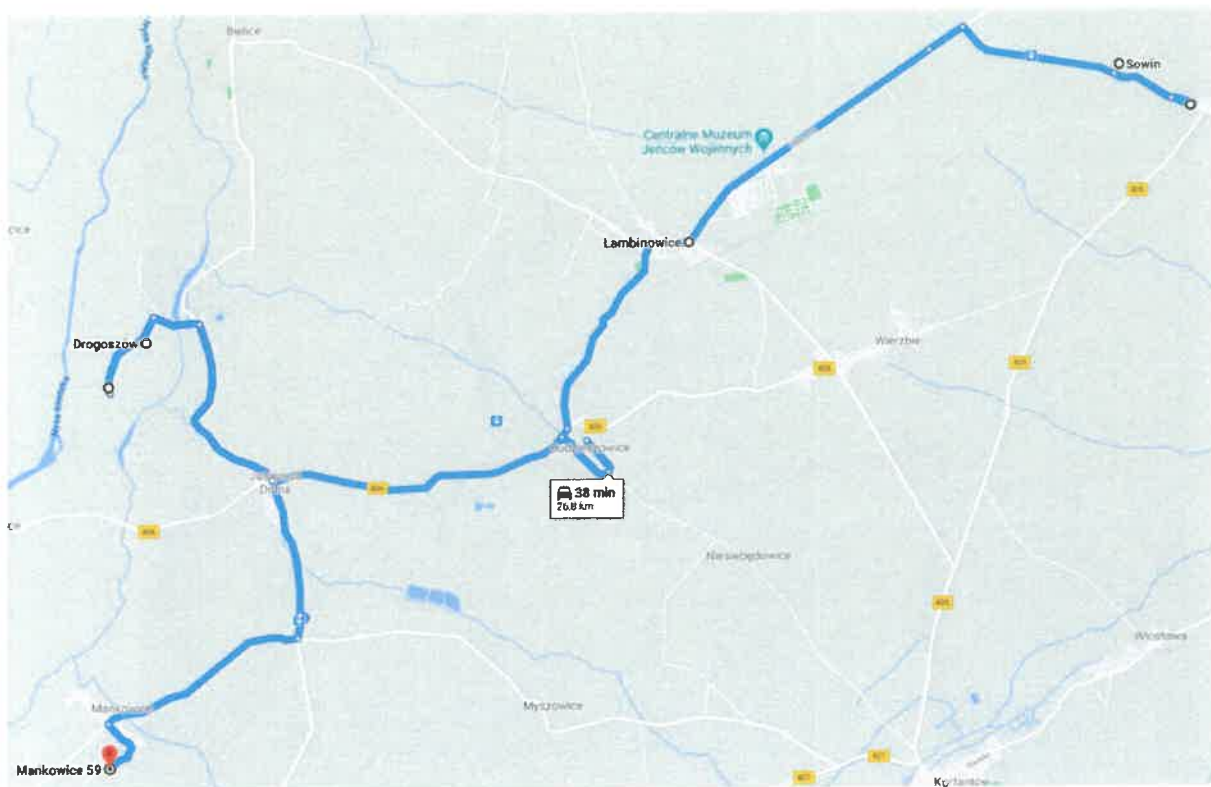
## Trasa nr 18 – Gmina Reńska Wieś



1. Komorno
2. Większyce (przejazd ulicami miejscowości)
3. Większyce (przejazd ulicami miejscowości)
4. Reńska Wieś (przejazd ulicami miejscowości)
5. Długomiłowice (przejazd ulicami miejscowości)
6. Gierałtowiec
7. Lężce (przejazd ulicami miejscowości)
8. Radziejów

Trasę należy wykonać 3 razy tak aby uzyskać odległość 110 km.

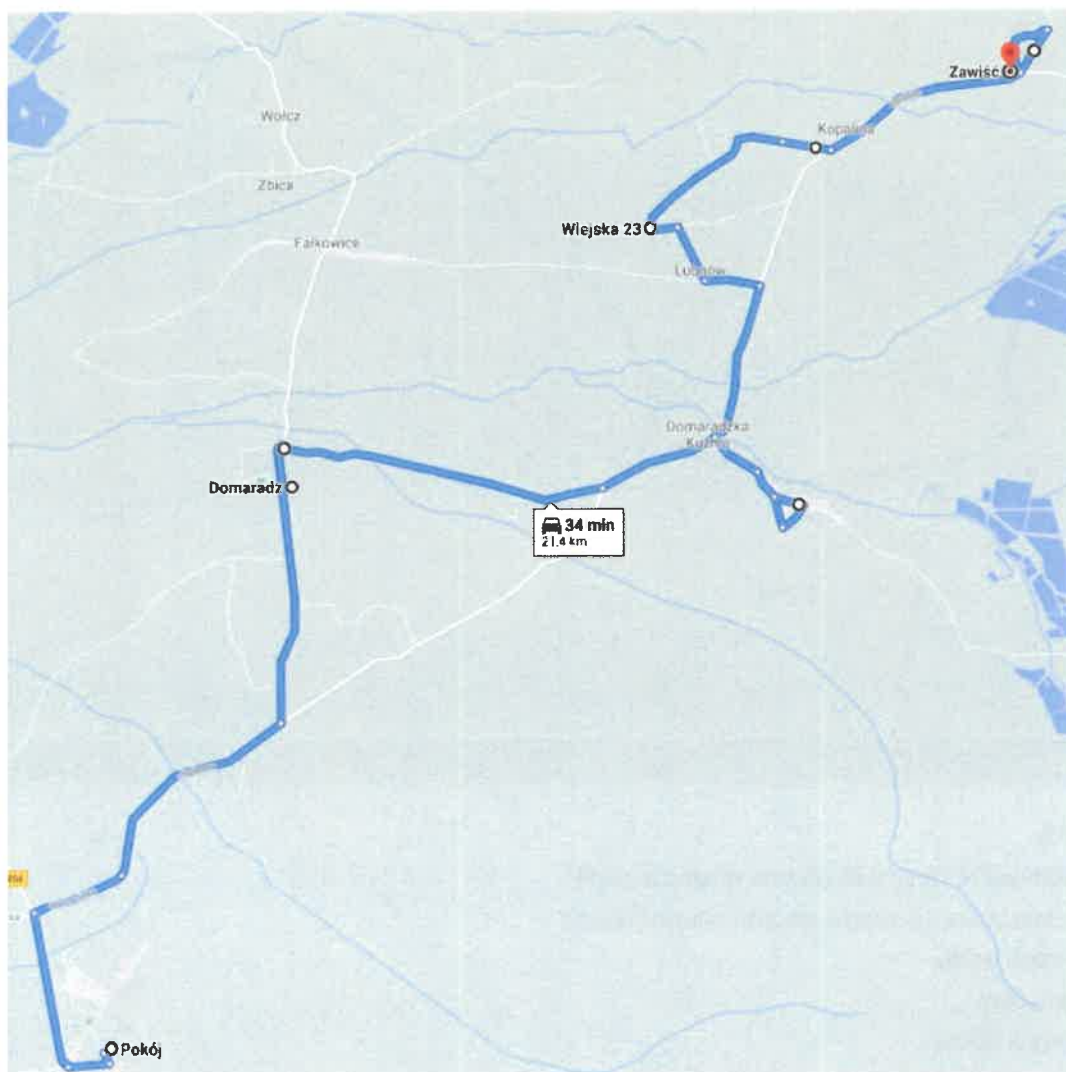
## Trasa nr 19 – Gmina Łambinowice



1. Sowin
2. Łambinowice (przejazd ulicami miejscowości)
3. Budziszowice (przejazd ulicami miejscowości)
4. Jasienica Dolna
5. Drogoszów
6. Jasienica Dolna
7. Mańkowice

Trasę należy wykonać 3 razy tak aby uzyskać odległość 100 km.

## Trasa nr 20 – Gmina Pokój



1. Zawisć
2. Kopalina
3. Lubinów
4. Domaradz Kuźnia (przejazd ulicami miejscowości)
5. Domaradz
6. Pokój (przejazd ulicami miejscowości)

Trasę należy wykonać 4 razy tak aby uzyskać odległość 100 km.

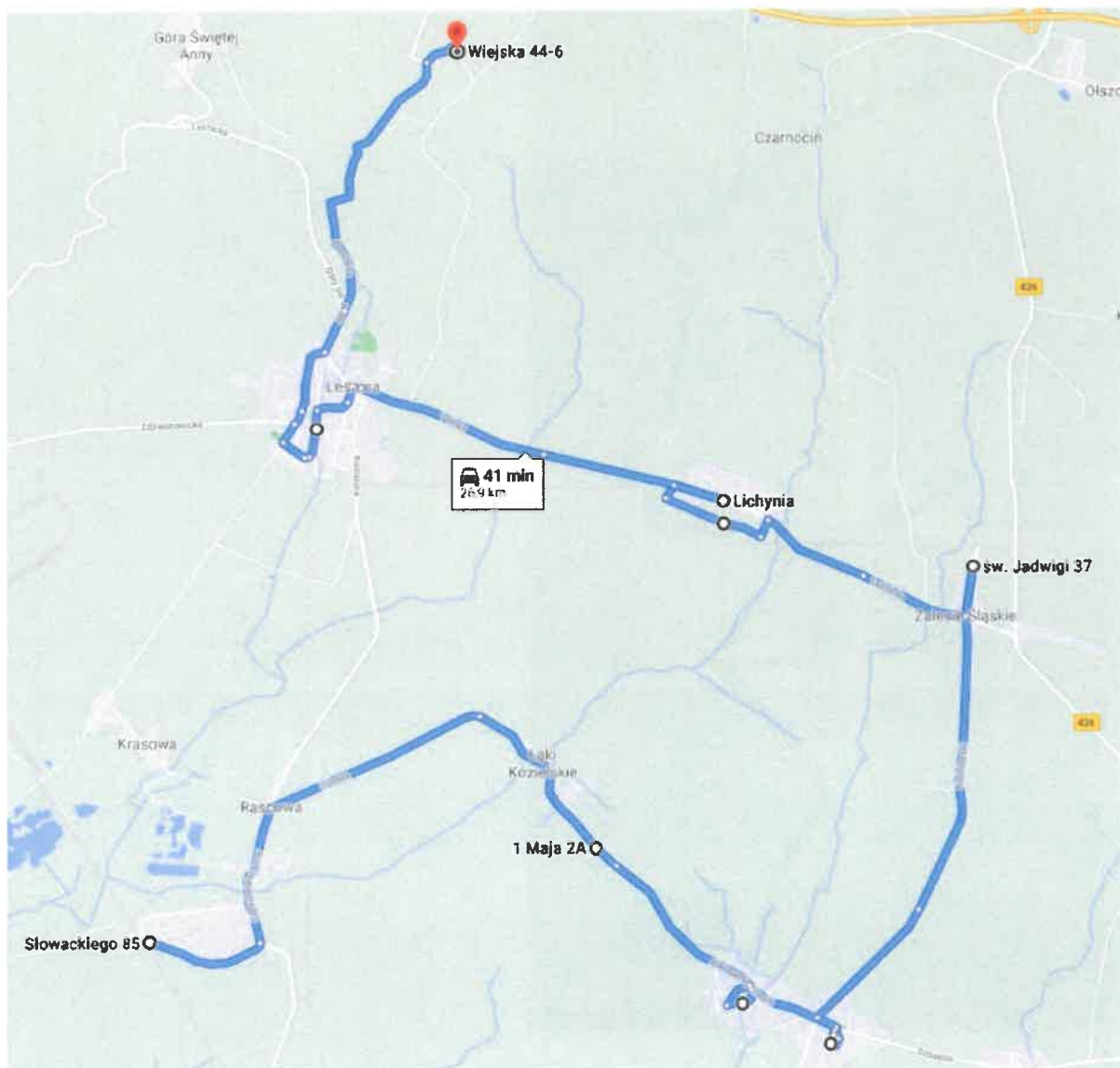
## Trasa nr 21– Gmina Zdzeszowice



1. Oleszka (przejazd ulicami miejscowości)
2. Jesiona (przejazd ulicami miejscowości)
3. Żyrowa (przejazd ulicami miejscowości)
4. Zdzeszowice
5. Rozwadza (przejazd ulicami miejscowości)
6. Zdzeszowice
7. Wielmierzowice

Trasę należy wykonać 4 razy tak aby uzyskać odległość 100 km.

## Trasa 22 – Gmina Leśnica




1. Raszowa
2. Łąki Koziełskie
3. Cisowa (przejazd ulicami miejscowości)
4. Zalesie Śląskie
5. Lichynia
6. Leśnica (przejazd ulicami miejscowości)
7. Poręba

Trasę należy wykonać 4 razy tak aby uzyskać odległość 105 km.



# POWSZECHNY SPIS ROLNY 1.09.-30.11.2020



MIKOŚZ spiszę się przez Internet


Spiszmy się,  
jak na rolników  
przystają!

- internetowo
- przez telefon
- przyjmując rachmistrza



[spisrolny.gov.pl](http://spisrolny.gov.pl)

# POWSZECHNY SPIS ROLNY 1.09.-30.11.2020



Spiszmy się,  
jak na rolników  
przystają!

- internetowo
- przez telefon
- przyjmując rachmistrza



[spisrolny.gov.pl](http://spisrolny.gov.pl)